

VERSION POUR
CONSULTATION
PUBLIQUE

Annexes

Plan directeur communal



Annexes

ANNEXE A

Plans

ANNEXE B

Mesures du projet
d'agglomération du Grand
Genève concernant Meyrin

Annexe A

Plans d'inventaire

PLQ: numéro, nom, date d'adoption

27'346, R. de la Prulay, 02.06.1980
 27'571, Ecole Bellavista, 27.04.1983
 27'613, Ch. S.-PENAY / Rte de la Maladière, 05.10.1983
 27'799, Hôpital de la Tour, 15.12.1986
 27'809, Ch. A.-VERCHERE / Ch. du Gd-Puits, 24.06.1987
 27'841, Vieux-Bureau, 15.10.1986
 27'934, Rte de Meyrin, 13.04.1988
 27'970, Ch. S.-PENAY / Ch. du Gd-Puits, 13.04.1988
 28'054, Av. L.-CASAI / Ch. De-JOINVILLE, 03.12.1990

28'407, Ch. de JOINVILLE, 29.07.1992
 28'469, Ch. Riant-Bosquet, 12.05.1993
 28'473, Ch. de la Tour, 06.09.1995
 28'502, Ch. du Bournoud, 26.04.1993
 28'525, Ch. de la Tour, 25.08.1993
 28'627, R. A.-LARGE / Ch. E.-ROCHAT, 03.10.1994
 28'637, Av. de Mategnin, 03.05.1995
 28'674, Av. L.-CASAI / Ch. de l'Avanchet, 26.04.1995
 28'746, Av. de Vaudagne / Av. F.-BESSON, 07.02.1996

28'823, Place du Village, 14.05.1997
 28'868, Ch. du Bournoud / Rte de Meyrin, 16.09.1996
 28'872, R. V.-MALNATI, 02.03.1998
 28'947, Bois-du-Lan, 28.07.1999
 28'960, Hôpital de la Tour, 26.01.2000
 29'001 La Tour, 23.03.1999
 29'133, Ch. E.-TADDEOLI, 11.04.2001
 29'153, Ch. De-JOINVILLE / Ch. des Sapins, 10.04.2002
 29'374, Promenade des Artisans, 13.2.2006

29'409, R. GILBERT / R. de la Prulay, 24.08.2005
 29'594, Ch. TERROUX, 03.03.2010
 29'596, Rte du Nant-d'Avril, R. E.-KAMMACHER, 25.07.2012
 29'662, Av. CASAI / Ch. des Sapins / Ch. De-JOINVILLE, 03.03.2010
 29'663, Av. L.-CASAI / Ch. des Sapins / Ch. TERROUX, 03.03.2010
 29'674, Les Vergers, 23.03.2015
 29'906, Ch. du Ruisseau, 13.05.2015
 29'947, Ch. de l'Etang, 28.10.2015

26'615, ZIMEYSA, 14.10.1992
 27'775, Mouille-Galland, 28.08.1991
 28'460, ZODIM, 06.12.1993
 29'975, ZIBAT Sud, 17.01.2018
 29'976, ZIMOGA, 26.07.2017

PDZI: numéro, nom, date d'adoption



Echelle 1/20'000 - 30.01.2019



LÉGENDE

Zones d'affectation:

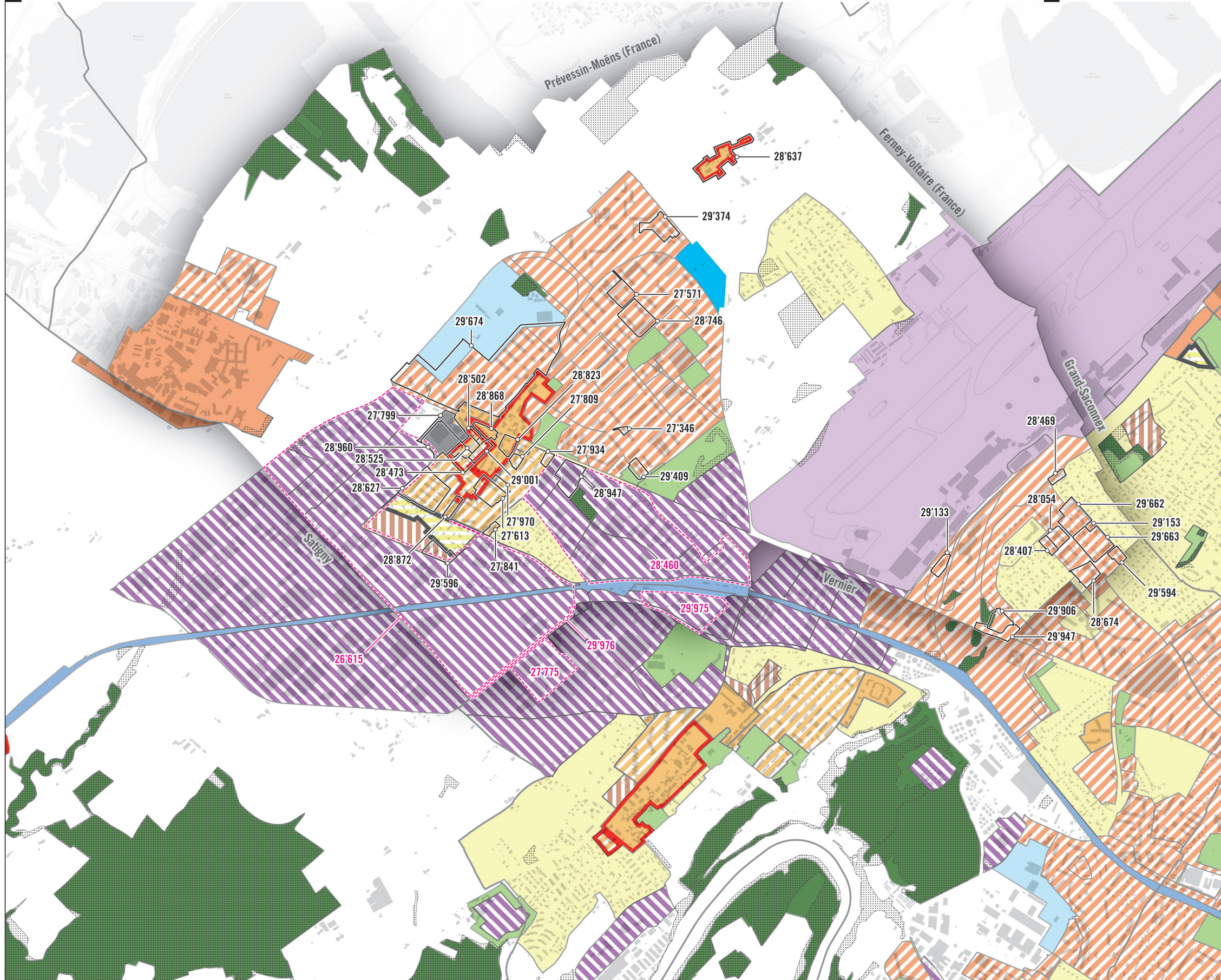
- 3 / Développement 3
- 4BP / Développement 4BP
- Développement 4A
- 4B / Développement 4B
- 5 / Développement 5
- Agricole
- Aéroportuaire
- Bois et Forêts
- Développement Industriel et Artisanal
- Ferroviaire
- Sportive
- Verdure
- Destinée à des équipements publics

- Eaux et Rives
- Industrielle et Artisanale

29'906 Plans Localisés de Quartier (cf liste sur plan)

29'975 Plans Directeurs en Zone Industrielle (cf liste sur plan)

- Bâtiment hors-sol existant
- Cadastre forestier

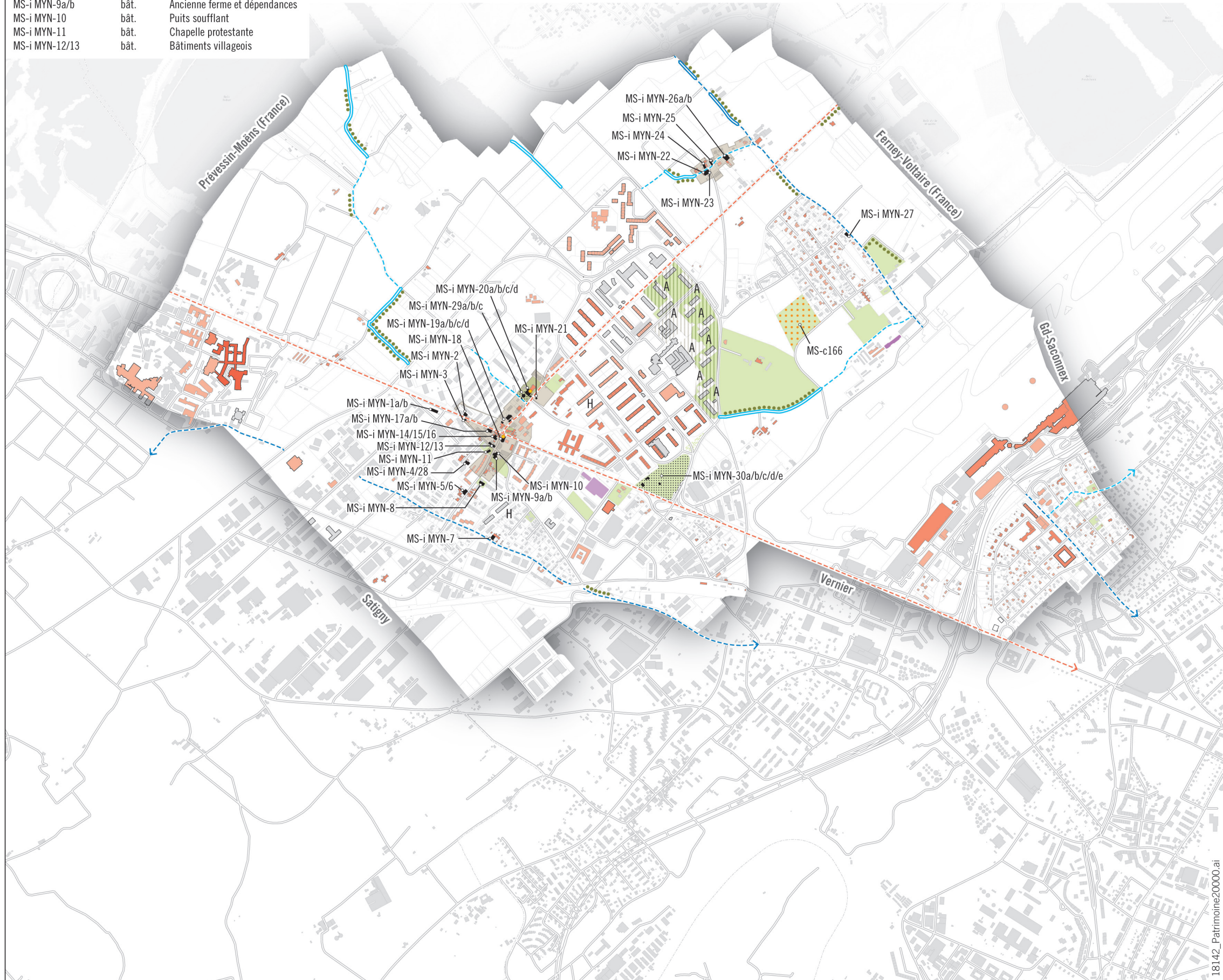




Echelle 1/20'000 - 30.1.2019



N° classement	objet/parc. parcelle	descriptif	N° inscr. invent.	objet, bât./parc.	descriptif	N° inscr. invent.	objet, bât./parc.	descriptif
MS-c166		Bois à Meyrin	MS-i MYN-14/15/16	bât.	Ancienne maison-forte et dépendances	MS-i MYN-25/26a/26b	bât.	Bâtiment villageois
			MS-i MYN-17a/b	bât.	Ancienne ferme	MS-i MYN-27	bât.	Ancienne école Mategnin-Cointrin
			MS-i MYN-18	bât.	Eglise St-Julien	MS-i MYN-28	bât.	Maison forte "Tour Nergaz"
N° inscr. invent.	objet, bât./parc.	descriptif	MS-i MYN-19a/b/c/d	bât.	Anciennes fermes, pavillon, appentis	MS-i MYN-29a/b	parc.	Jardins de la propriété Mani
MS-i MYN-1a/b	bât.	...	MS-i MYN-20a/b/c/d	bât.	Ancienne ferme, pressoir, pavillons	MS-i MYN-29c	obj.	Allée de tilleuls, murets, escaliers, murs d'enceinte, portail, etc
MS-i MYN-2	bât.	Ancienne douane	MS-i MYN-21	obj.	Croix	MS-i MYN-30a	parc.	Jardin alpin
MS-i MYN-3	bât.	Fontaine-abrevoir	MS-i MYN-22	bât.	Bâtiment villageois	MS-i MYN-30b	bât.	Jardin alpin - Villa (enveloppe et structure)
MS-i MYN-4	bât.	Mitoyen maison forte Tour Nergaz	MS-i MYN-23	bât.	Maison villageois	MS-i MYN-30c/d	bât.	Jardin alpin - Dépendances (enveloppe et structure)
MS-i MYN-5/6/7	bât.	Anciennes fermes	MS-i MYN-24	bât.	Ancienne école Mategnin-Cointrin	MS-i MYN-30e	bât.	Jardin alpin - Chalet (enveloppe et structure)
MS-i MYN-8	bât.	Chapelle de la Persécution						
MS-i MYN-9a/b	bât.	Ancienne ferme et dépendances						
MS-i MYN-10	bât.	Puits soufflant						
MS-i MYN-11	bât.	Chapelle protestante						
MS-i MYN-12/13	bât.	Bâtiments villageois						



LÉGENDE

- Inventaires fédéraux:**
- Inventaire suisse des biens culturels d'importance nationale et régionale (Protection des Biens Culturels): Maison Mani, Eglise St-Julien
 - Jardins historiques de Suisse (relevé ICOMOS)
 - Inventaire des Voies Historiques de Suisse (IVS):
 - importance nationale: tracé historique
 - importance régionale: avec substance / tracé historique
 - importance locale: avec substance / tracé historique
 - alignement d'arbres identifié par IVS
- Inventaires cantonaux**
- Classement: parcelle (MS-c)
 - Inscription à l'inventaire: objet, bâtiment / parcelle (MS-i)
- Recensement architectural:**
- valeur exceptionnelle
 - valeur intéressante
 - valeur d'intérêt secondaire
- Recensement du patrimoine industriel (RPI):**
- valeur intéressante: ancienne Usine Hispano-Suiza (Cointrin)
 - valeur d'intérêt secondaire: usine d'emouteillage Bacardi-Martini (Usine Tradall SA)
- Objet listé dans «L'architecture à Genève 1919-2000»**
- Recensement Addor / Honegger**
- Zone 4B protégée
 - Plan de site N° 29'484A

18142_Patrimoine20000.ai





LÉGENDE

- Périmètres protégés - inventaires fédéraux:**
-  - Bas marais: marais des Crêts et des Fontaines
 -  - Ordonnance sur la protection des sites de reproduction des batraciens fixes: site de Mategnin









- Périmètres protégés - inventaires cantonaux:**
-  - Sites prioritaires flore:
 -  1 Mategnin, végétation des lieux humides
 -  2 La Planta, prairie grasse
 -  3 Aéroport, prairie grasse
 -  4 Rue de Veyrot, ourlets nitrophiles
 -  5 Gare Zimeysa, prairie grasse
 -  6 Vernier Meyrin Cargo, milieux rudéraux

-  Parcelle classée «Bois à Meyrin»

-  Réserves naturelles:
marais des Crêts, marais des Fontaines, bois de la Maille

-  Réseau des chemins de randonnée pédestre

Couverture du sol (selon Ordonnance fédérale technique du DDPS sur la mensuration officielle, OTEMO):

- Eaux:**
-  - Cours d'eau
 -  - Eau stagnante
 -  - Roselière
- Surfaces boisées**
-  Surfaces boisées
- Surfaces vertes:**
-  - Jardins
 -  - Pré/pâturage, autre culture intensive
 -  - Bas-marais
 -  - Vigne

-  Zone à risque de dégat de la faune sur les cultures (type A)

-  Corridor biologique à préserver

-  Voie verte d'agglomération



18142_MilNat2000.ai



LÉGENDE

Pollution par le bruit:

- Aéroportuaire: courbes enveloppantes d'exposition au bruit AIG *, VLI DSII 2009 / VLI DSII 2019 / VLI DSII 2030
- Routier (rtes cantonales):
 - façade exposée à un Lr > 65 dBa (VLI DSII/III de jour)
 - façade exposée à un Lr > 70 dBa (VLI DSII/III de jour)
- assainissement (rtes cant. et comm.):
 - réalisé / à réaliser ou à l'étude

Pollution de l'air (moyenne annuelle sur période 2002-2017):

- 30 µg < NO₂ / 30 µg < NO₂ ≤ 32 µg
- 32 µg < NO₂ ≤ 34 µg / 34 µg < NO₂ ≤ 36 µg
- 36 µg < NO₂

Ordonnance sur la prévention des accidents majeurs:

- Périmètre de consultation de 100 m:
- entreprises (A: CERN, 2 sites; B: P.-Niklaus SA; C: Saflog SA; D: Centre sportif municipal, Meyrin; E: Tradall SA; F: Saraco SA)
- voies ferrées,
- routes nationales ou de grand transit (Rte du Mandement, Rte de Meyrin, Rte du Nant-d'Avril, Rte de Pré-Bois, Rte de l'Aéroport, Av. L.-CASAI, N1),
- gazoduc,
- oléoduc

Ordonnance sur les rayonnements non-ionisants:

- Site de téléphonie mobile
- Ligne électrique HT hors-sol / enterrée

Contraintes naturelles:

- Secteur B de protection des eaux souterraines

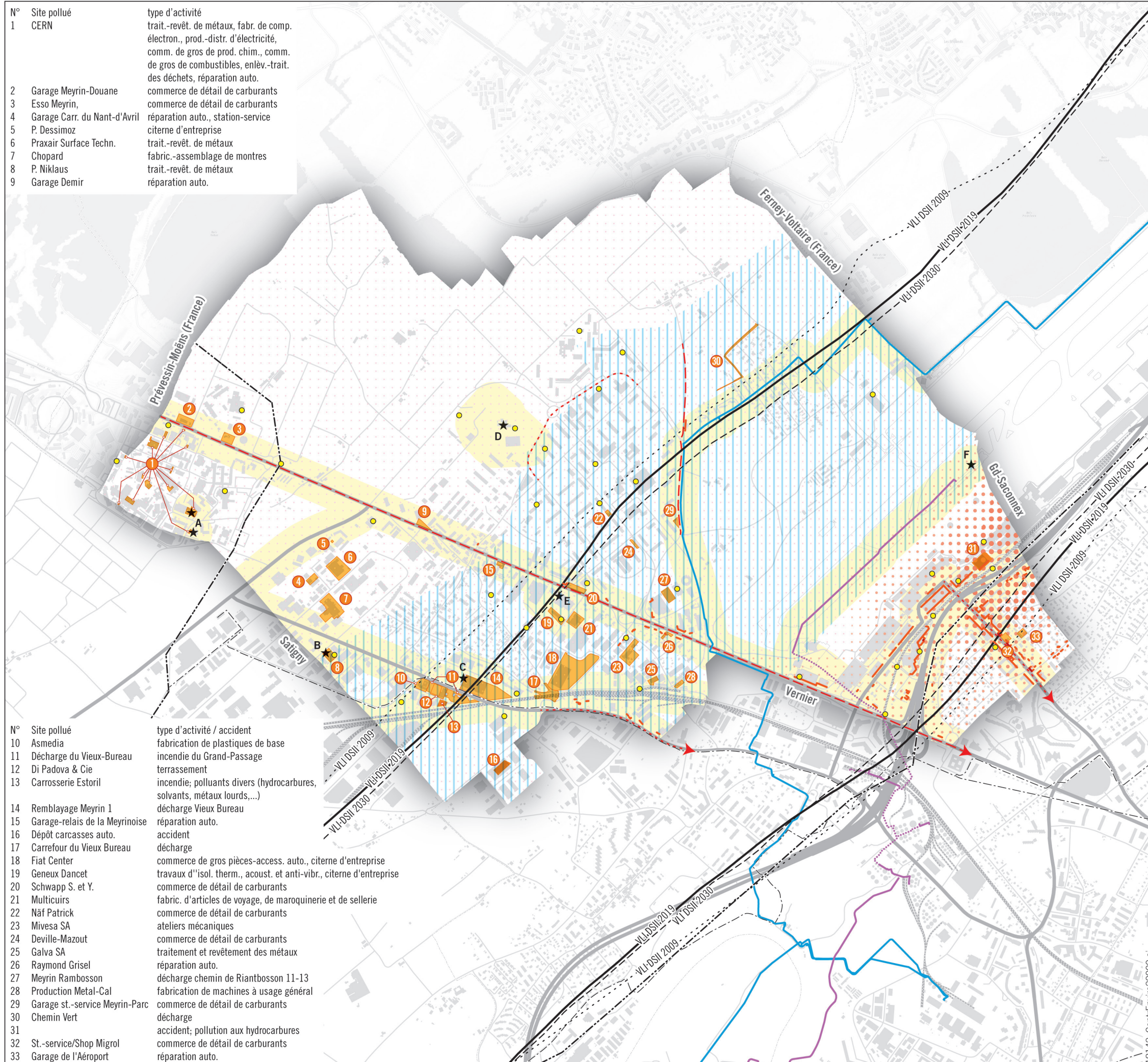
Cadastre des sites pollués:

- Site d'activité / d'accident (cf tableau ci-contre)

- Routes nationales ou de grand transit / autres
- Voies ferrées
- Oléoduc: tracé maintenu / en projet // gazoduc

N°	Site pollué	type d'activité
1	CERN	trait.-revêt. de métaux, fabr. de comp. électron., prod.-distr. d'électricité, comm. de gros de prod. chim., comm. de gros de combustibles, enlèv.-trait. des déchets, réparation auto.
2	Garage Meyrin-Douane	commerce de détail de carburants
3	Esso Meyrin,	commerce de détail de carburants
4	Garage Carr. du Nant-d'Avril	réparation auto., station-service
5	P. Dessimoz	citerne d'entreprise
6	Praxair Surface Techn.	trait.-revêt. de métaux
7	Chopard	fabric.-assemblage de montres
8	P. Niklaus	trait.-revêt. de métaux
9	Garage Demir	réparation auto.

N°	Site pollué	type d'activité / accident
10	Asmedia	fabrication de plastiques de base
11	Décharge du Vieux-Bureau	incendie du Grand-Passage
12	Di Padova & Cie	terrassment
13	Carrosserie Estoril	incendie; polluants divers (hydrocarbures, solvants, métaux lourds,...)
14	Remblayage Meyrin 1	décharge Vieux Bureau
15	Garage-relais de la Meyrinoise	réparation auto.
16	Dépôt carcasses auto.	accident
17	Carrefour du Vieux Bureau	décharge
18	Fiat Center	commerce de gros pièces-access. auto., citerne d'entreprise
19	Geneux Dancet	travaux d'isol. therm., acoust. et anti-vibr., citerne d'entreprise
20	Schwapp S. et Y.	commerce de détail de carburants
21	Multicuis	fabric. d'articles de voyage, de maroquinerie et de sellerie
22	Näf Patrick	commerce de détail de carburants
23	Mivesa SA	ateliers mécaniques
24	Deville-Mazout	commerce de détail de carburants
25	Galva SA	traitement et revêtement des métaux
26	Raymond Grisel	réparation auto.
27	Meyrin Rambosson	décharge chemin de Riantbosson 11-13
28	Production Metal-Cal	fabrication de machines à usage général
29	Garage st.-service Meyrin-Parc	commerce de détail de carburants
30	Chemin Vert	décharge
31	St.-service/Shop Migrol	accident; pollution aux hydrocarbures
32	Garage de l'Aéroport	commerce de détail de carburants
33		réparation auto.











18142_ContrEnviro20000.ai







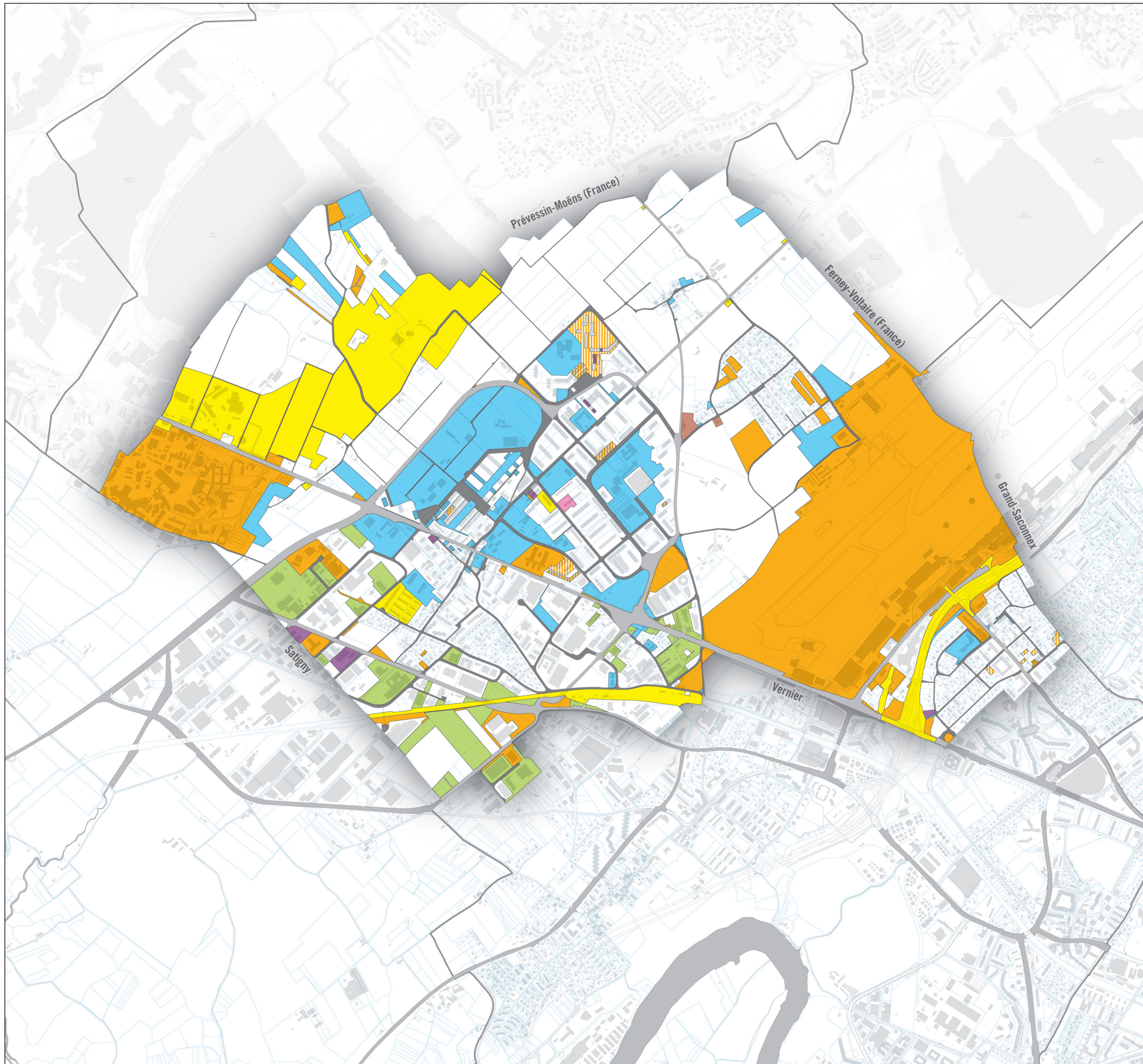
LÉGENDE

Propriétés publiques:

-  - Etat de Genève
-  - Fondations liées à l'Etat de Genève
-  - Commune de Meyrin
-  - Confédération
-  - FTI
-  - Caisses de pension (CAP, CEH, CIA, CPP)
-  - Organisations Internationales
-  - SIG











Domaine public:

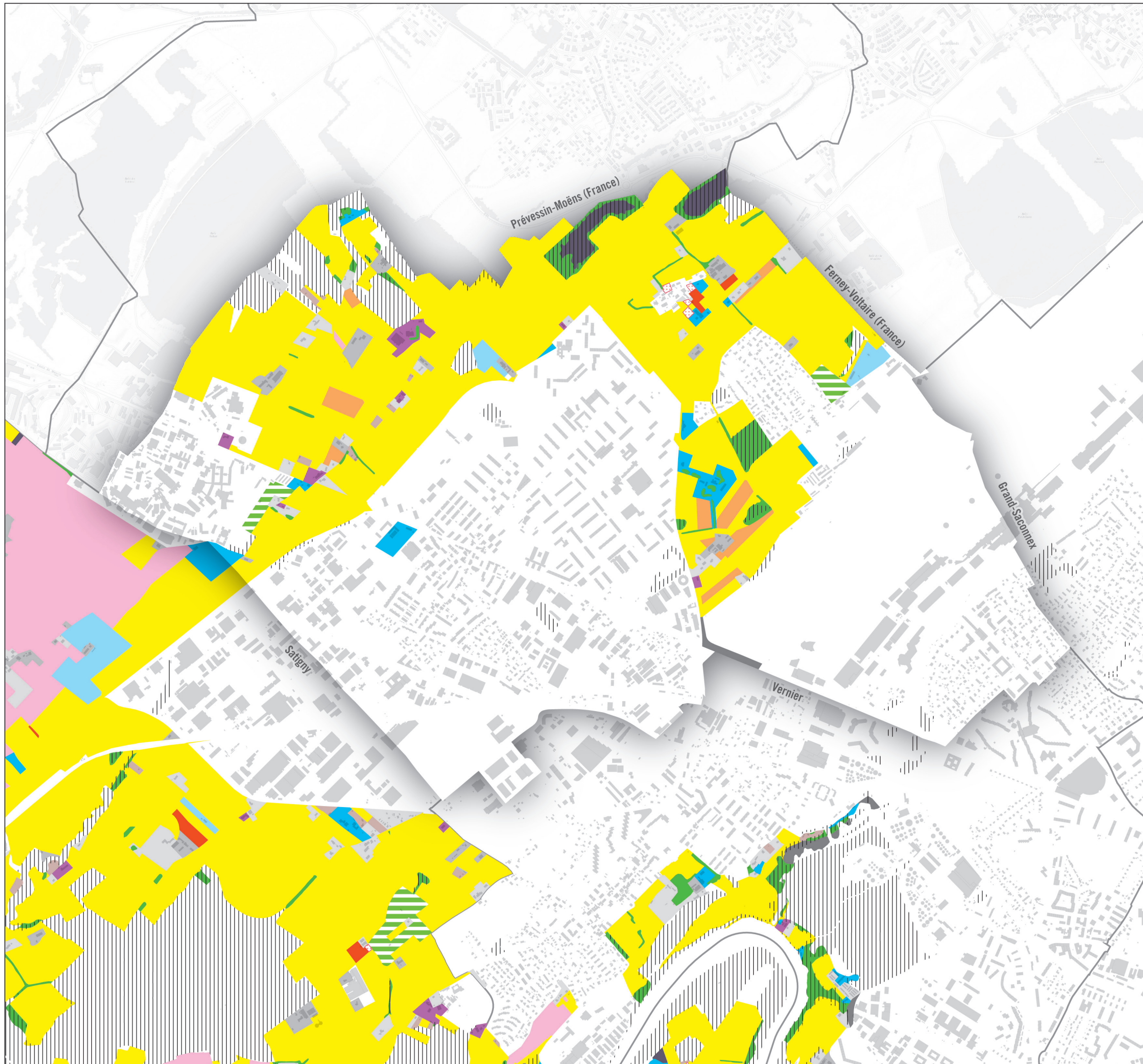
-  - cantonal
-  - communal (Meyrin)
-  Bâtiment hors-sol existant
-  Parcellaire





LÉGENDE

-  Grandes cultures, prés, pâturages, cultures maraîchères
-  Equipements publics/privés, installations techniques/militaires
-  Habitations et prolongements: pelouses, jardins
-  Constructions agricoles, habitations d'agriculteurs
-  Bois et bosquets
-  Vignes
-  Vergers traditionnels
-  Vergers intensifs
-  Pépinières, floriculture
-  Artisanat, industrie, dépôt, chenil, etc.
-  Week-ends
-  Terrains incultes ou en friche
-  Jardins potagers individuels
-  Jardins familiaux
-  Routes, autoroute
-  Bâtiment hors-sol existant
-  Cadastre forestier





Echelle 1/20'000 - 28.01.2020



LÉGENDE

--- Limites du carton
- - - Limites des communes

URBANISATION

Donnée de base	Contenu du plan directeur	Numéros de Réfs
	Densification ponctuelle du centre urbain	A01
	Densification différentielle de la couronne urbaine	A02
	Densification ponctuelle des noyaux suburbains	A03
	Utilisation diversifiée de la zone 5	A04
	Renouvellement urbain mixte	A05
	Densification différentielle à dominante habitat de la zone 5	A06
	Extensions urbaines à dominante habitation à l'horizon 2030	A07
	Secteurs des organisations internationales (O.I.) / extensions urbaines liées aux O.I. à l'horizon 2030	A07
	Zone aéroportuaire	A07 / A08
	Densification des zones industrielles et des zones d'activités mixtes existantes	A07 / A08
	Densification différentielle à dominante activités et équipements à l'horizon 2030	A07 / A08
	Extensions urbaines à dominante activités et équipements à l'horizon 2030	A08
	Extensions urbaines à l'horizon 2040 à dominante habitation / activités	A08
	Terrains militaires	A10
	Parcs et aires de développement / en projet	A11
	Jardins familiaux en projet	A14
	Grands projets / projets urbains prioritaires	A17
	Axes structurants	A18
	Centrales principales / secondaires à développer	A18 / A19
	CAROUGE Bernex Versoix Rubi Centres principaux / centres régionaux / centres locaux / communes	A19
	Grands équipements publics / en projet / réhabilitation - Équipements régionaux / nationaux - Librairie / musée / association - Collège / lycée / P. Forêt	A12 / A13 / D06 / D07 / D08
	Villages ou hameaux (en zone 4B) / extensions de villages ou hameaux en continuité à l'horizon 2030	A08
	Hameaux : déplacements vôtés / déplacements en cours / à étudier	C06
	Sites construits protégés / à protéger	A15
	Sites construits d'importance nationale	A15

NATURE - PAYSAGE - AGRICULTURE

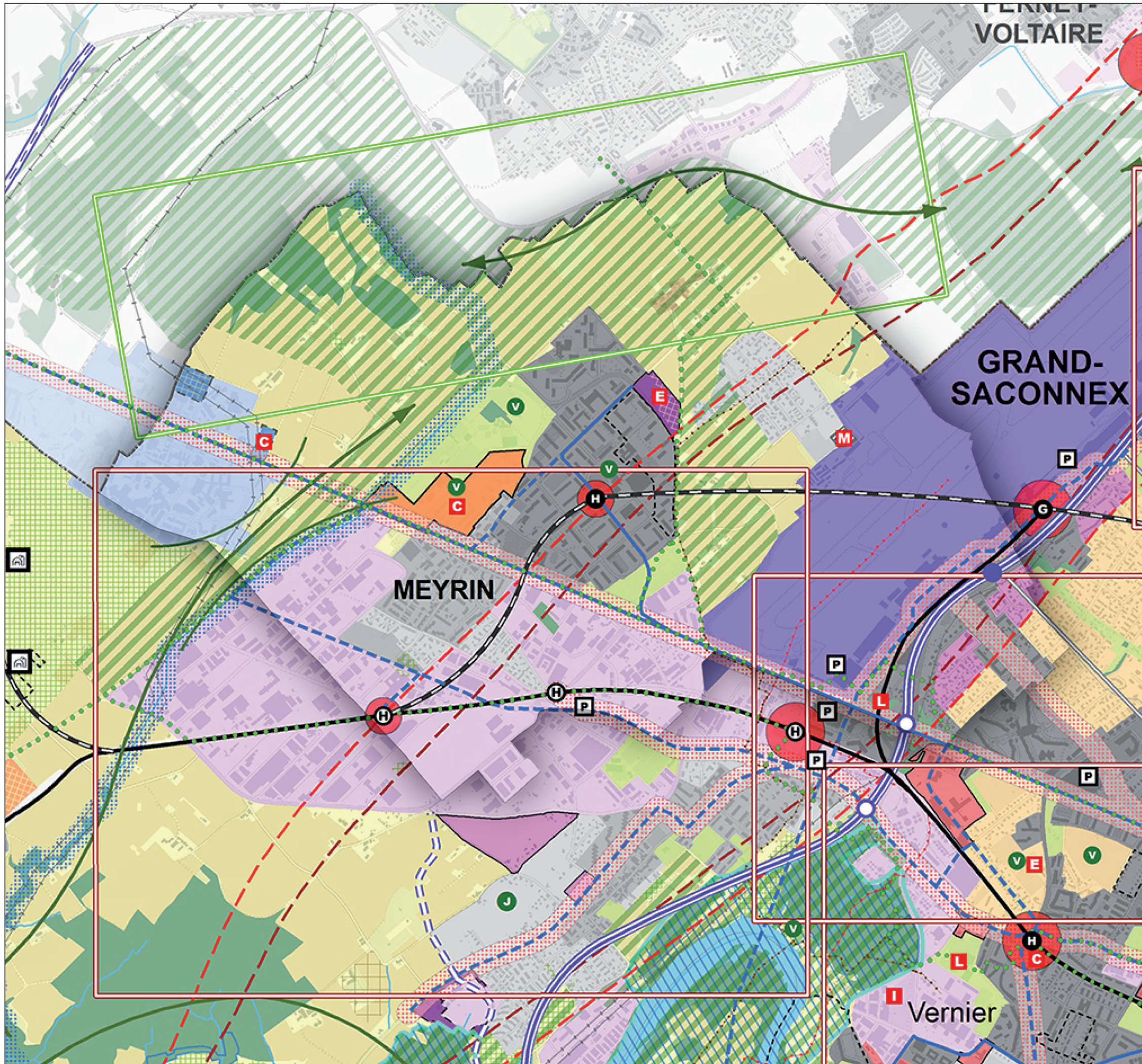
Donnée de base	Contenu du plan directeur	Numéros de Réfs
	Zone agricole	C01 / C02
	Déplacements de la zone à bâtir en zone agricole	C01
	Surfaces d'assolement (SDA) / surfaces d'assolement impactées par les extensions urbaines	C03
	Cadastre vicieux	C03
	Secteurs pour l'agriculture spécialisée / sous conditions	C03
	Sites naturels et paysages protégés / prioritaires en cours de validation	C08
	Inventaire forestier des paysages, sites et monuments naturels d'importance nationale (IFP)	C04
	Pénétrantes de verdure / Projets prioritaires de paysage ou parcs d'agglomération	C07
	Hydrographie / Remédiation de cours d'eau et rivières à ciel ouvert avec effets importants sur le territoire : projets réalisés / en cours	C07
	Zone des bois et forêts	C08
	Corridors biologiques / corridors à enjeux	C08

MOBILITÉ

Donnée de base	Contenu du plan directeur	Numéros de Réfs
	Lignes de chemin de fer en service et projets engagés / complémentés à étudier	B01
	Gares ou haltes / en projet	B02
	Axes forts TC (tram, BHNS), lignes rapides sub-urbaines, transport par câble / projets engagés ou prioritaires à étudier	B03
	Autoroute / nouveaux tronçons routiers et autoroutiers à étudier / réajustements	B03
	Échangeurs, pontons, demi-pontons autoroutiers à étudier	B04
	Parcs-relais (100 places et plus) à étudier (cf parking Clav de Four)	B05
	Liégeois structurelles paysagères de mobilité douce en projet (dont voies vertes et infrastructures de mobilité douce)	B05
	Corbes enveloppantes des nuisances sonores de l'aéroport, valeurs d'atténuation : OPS VU D08 et OPS VU D09	A03

APPROVISIONNEMENT - ÉLIMINATION - RISQUES

Donnée de base	Contenu du plan directeur	Numéros de Réfs
	Océotucs	D02 / D04
	Océotucs	D02 / D04
	Lignes électriques 380 kV/220 kV/138kV / Remplacement de la ligne Verbois-Gerassat 380 kV	D02



B.

Mesures du projet d'agglomération du Grand Genève concernant Meyrin
(état au 30.01.19)

No	Mesure	Pilotage de la mesure	Autres maîtrises d'ouvrage	Étape en cours (à fin 2018)	Horizon de réalisation	Financement
MOBILITE						
13-11	Allongement des quais sur la ligne RER Genève – La Plaine et modernisation des installations.	> Définition : Canton (OCT) > Études et réalisation : CFF	CFF	Réalisation	2021	> Canton (investissement)
30-5*	Aménagement de pistes cyclables sur les axes pénétrants de la Ville de Genève (jalonnement et signalisation lumineuse sur les axes pénétrants tels que la route de Mexrin)	> Canton (OCT)	-	Avant-projet	2020-21	> Fonds aggro CH > Canton (investissements)
30-55	Axe tangentiel TP Carouge – P+R P47 : électrification de la ligne pour véhicule TOSA.	> Définition : Canton (OCT) > Études et réalisation : Canton (OCGC)	-	Mis en service en mars 2018		
32-1-22	Aménagement des espaces publics et MD sur la façade sud de l'aéroport : promenade des Parcs (phase 2).	> Définition : Canton (OCAN) > Études et réalisation : à définir	-	Étude préliminaire	2025	> A définir
32-2-10	Construction d'une passerelle de franchissement de l'autoroute secteur Tête GVA (Pont route de Meyrin).	> Définition : Canton (DLR) > Études et réalisation : OCGC	-	Avant-projet	2022	> Canton (investissements et subventions) > Local (communes)
32-2-12*	Requalification des espaces publics et aménagements MD sur le mail reliant l'aéroport à Cornavin (phase 1).	> A définir	Vernier, Meyrin, Ville de Genève	Non-démarré	-	> A définir
32-2-15	Aménagements TC et MD sur la façade sud de l'aéroport : chemin du Ruisseau – chemin des Ailes.	> Études : Canton (OCT) > Réalisation : à définir	Commune de Meyrin, OCGC	Étude préliminaire	2025	> A définir
32-2-2	Aménagement d'un axe fort TC Grand-Saconnex – Aéroport : section route de Ferney – route François Peyrot – Aéroport.	> Définition : Canton (OCT-DLR) > Études et réalisation : OCGC	-	Définition	2026	> Canton (investissements)
32-2-7	Requalification de l'avenue Louis-Casaï entre l'aéroport et le carrefour du Bouchet, y compris aménagements TC et MD.	> Canton (OU) > Études et réalisation : OCGC	-	Étude préliminaire	2025	> Fonds aggro CH > Canton (investissement)
32-2-8	Axe fort TC tangentiel moyenne ceinture : requalification de la route de Pré-Bois.	> Définition et étude préliminaire : Canton (OCT) > Projet et réalisation : à définir	-	Non démarré	2025	> Fonds aggro CH > Canton (investissements)
32-2-9	Réaménagement de l'interface TC de l'aéroport avec réorganisation du réseau de bus urbains et aménagements MD.	> Définition et étude préliminaire : Aéroport de Genève > Projet et réalisation : à définir	-	Définition	2025	> Fonds aggro CH > Canton (investissement)
33-11	Voie verte d'agglomération : section centre de Vernier - route du Mandement.	> Études : Canton (OU) > Réalisation : à définir selon domanialité	OCGC, FTI, Meyrin, Satigny, Vernier	Etude préliminaire	2025	> Fonds aggro CH > Canton (investissements et subventions) > Local
33-13	Aménagement d'un axe fort TC entre Genève et Vernier.	> Canton (OCT, OCGC)	-	Etude préliminaire	2024	> Fonds aggro CH > Canton (investissements)

33-16	Construction d'un axe tram entre Genève et Vernier (et/ou la ZIMEYSA) avec requalification de l'espace-rue.	A définir	-	Non démarré	> 2026	A définir
33-22	Restructuration du réseau cantonal secondaire dans la ZIMEYSAVER (accompagnement de la mesure 33-14).	> Canton (OCT, OCGC)	-	Etude préliminaire	2024	Non précisé
33-26	Construction d'une passerelle (passage sous-voies) entre Champs-Prévost et les Batailles	> Définition et étude préliminaire : Meyrin, > Projet et réalisation : à définir	-	Étude préliminaire	A définir	À définir > Canton (investissement)
33-23	Construction d'un passage inférieur MD à la gare de Meyrin.	> Définition et étude préliminaire : Canton (OCT) > Projet et réalisation : CFF	-	Réalisation	2022	A définir
33-4b -v	Construction et aménagement d'une liaison MD entre Saint-Genis et la zone d'activités de la ZIMEYSA (voie verte d'agglomération – Partie 2 (territoire Suisse).	> Définition et étude préliminaire : Canton (OCT) > Projet et réalisation : OCGC	-	Étude préliminaire	2025	> Fonds aggro CH
33-4b-w*	Construction et aménagement d'une liaison MD entre Saint-Genis et la zone d'activités de la ZIMEYSA (voie verte d'agglomération – Partie 2 (territoire France)	A définir	-	Non démarré	2025	> Fonds aggro CH
33-7	Construction d'un axe tram entre le CERN et St-Genis-Pouilly – Porte-de-France	A définir	-	Non démarré	A définir	> Canton (investissements)
33-9	Aménagement de la place de la gare de ZIMEYSA et développement d'un réseau MD d'accessibilité à cette gare intégrant l'élargissement ou la construction d'un passage sous voie.	> Définition et étude préliminaire : Canton (OCT) > Projet et réalisation : à définir	CFF, communes (Meyrin, Satigny), privés	Étude préliminaire	2025	> Fonds aggro CH > Canton (investissements et subventions) > Local
ENVIRONNEMENT ET PAYSAGE						
EP21/2*	MAP 1/2 Contrat corridors Vesancy - Versoix	> Canton (OCAN)	-	Mis en service en février 2019		
EP2/3*	Contrat corridors Mandement – Pays de Gex	> Canton (OCAN) et CCPG (F)	Vernier, Meyrin, Dardagny, Satigny, Pro Natura Genève, CCO Ouest, FTI + partenaires français	Bilan mi-parcours	2021	> Fonds aggro CH > Co-financement français > Canton > Local (communes)
EP2-0*	MAP 2-0 Mesures découlant du Projet de paysage prioritaire Cœur vert Cercle de l'Innovation	A définir	-	Non démarré	2018	A définir
EP2-01	MAP 2-01 Mesure paysagère du domaine des Feuillasses	> Canton (OCAN)	Meyrin, tiers (40%)	Projet	2018	> Canton (investissements et subventions) > Local
EP2-02	MAP 2-02 Renaturation du Nant d'Avril et maintien des connexions écologiques	> Canton (OCEau)	-	Mis en service en avril 2018, partie au sud de la route de Meyrin, partie au nord (le long de L. Rendu, reste à réaliser)		
URBANISATION						
UD2-08*	Vernier - Meyrin - aéroport	> Canton (OU)	Vernier, Meyrin	-	En cours	-

UD2-09*	ZIMEYSAVER	> Canton (OU)	Vernier, Meyrin	-	En cours	-
UD2-14*	Mail sud aéroport	> Canton (OU)	Vernier, Meyrin, Grand-Saconnex	-	-	-

No	Mesure	Pilotage de la mesure	Autres maîtrises d'ouvrage	Étape en cours (à fin 2018)	Horizon de réalisation	Financement
MESURES MOBILITÉ POUR L'HORIZON C (>2027) À CONFIRMER LORS DE PROCHAINS PA						
11-1	Construction d'une liaison ferroviaire avec haltes entre Genève-Cornavin et Genève-Aéroport et connexion à la ligne de La Plaine	> Définition : Canton (OCT) > Études et réalisation : CFF	CFF	-	>2027	A définir
11-7*	Réorganisation du réseau MD d'accessibilité aux haltes de la nouvelle liaison ferroviaire entre Genève-Cornavin et l'aéroport	> A définir	-	-	>2027	A définir
32-1-23	Aménagement des espaces publics et MD sur la façade sud de l'aéroport : promenade des Parcs (phase 3)	> Définition : Canton (OCAN) > Études et réalisation : à définir	-	-	>2027	A définir
32-2-16	Requalification des espaces publics et aménagements MD sur le mail reliant l'aéroport à Cornavin (phase 2)	> A définir	Vernier, Meyrin, Ville de Genève	-	>2027	A définir
32-2-17	Aménagements routiers et de l'espace-rue en lien avec l'axe tangentiel TC sur la façade sud de l'aéroport : section Louis Casati – Grand-Saconnex	> A définir	-	-	>2027	A définir
33-19*	Optimisation et développement des fonctions logistiques du secteur ZIMEYSA élargie : nouveaux aménagements et embranchements ferroviaires	> A définir	-	-	>2027	A définir
30-52	Construction d'un transport par câble urbain entre les Cherpines et l'Aéroport	> Définition et étude préliminaire : Canton (OCT) > Projet et réalisation : à définir	-	Mesure en pause		

Mesure pilotée par la commune de Vernier

* Mesures non spécifiques à Meyrin qui ne sont donc pas relayées dans le PDCom.

Financement :

Fonds Agglo CH : partie « trafic d'agglomération » du fonds d'infrastructure

Canton investissements : investissements par le Canton de Genève

Canton subventions : possibilité d'obtenir des subventions cantonales à la condition d'un financement communal

Local : Canton de Genève, communes GE, Intercommunalités

Abréviation :

CCO Ouest	Centre de coordination ouest pour l'étude et la protection des chauves-souris
CFF	Chemins de fer fédéraux
O CAN	Office cantonal de l'agriculture et de la nature
OCGC	Office cantonal du génie civil
OCT	Office cantonal des transports
FTI	Fondation pour les terrains industriels
OFROU	Office fédéral des routes
OU	Office de l'urbanisme

N. B. Le degré de précision des informations varie suivant les mesures.

